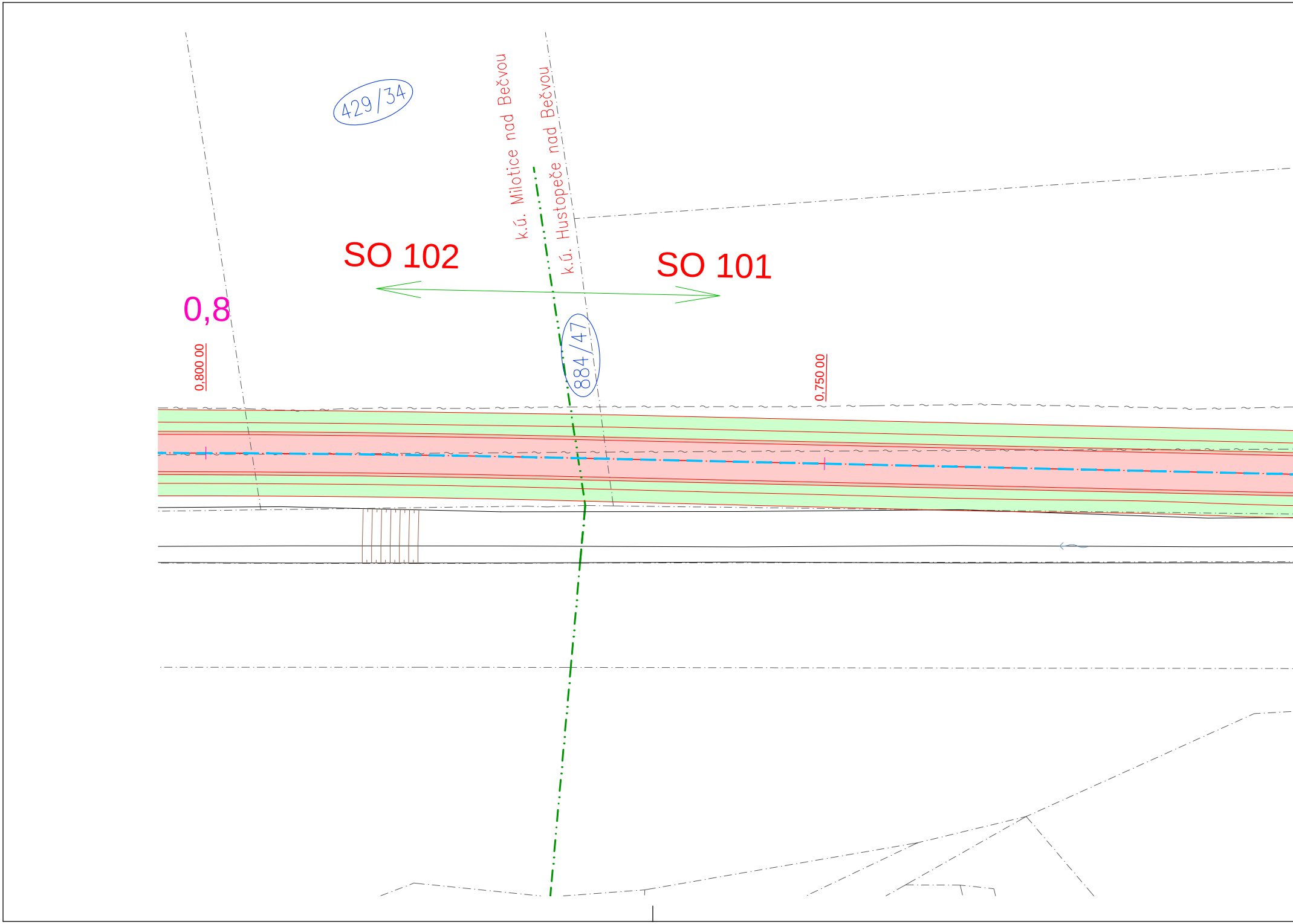
429/34
k.ú. Milotice nad Bečvou
k.ú. Hustopeče nad Bečvou
SO 102
SO 101
0,8
0,800 00
884/47
0,750 00

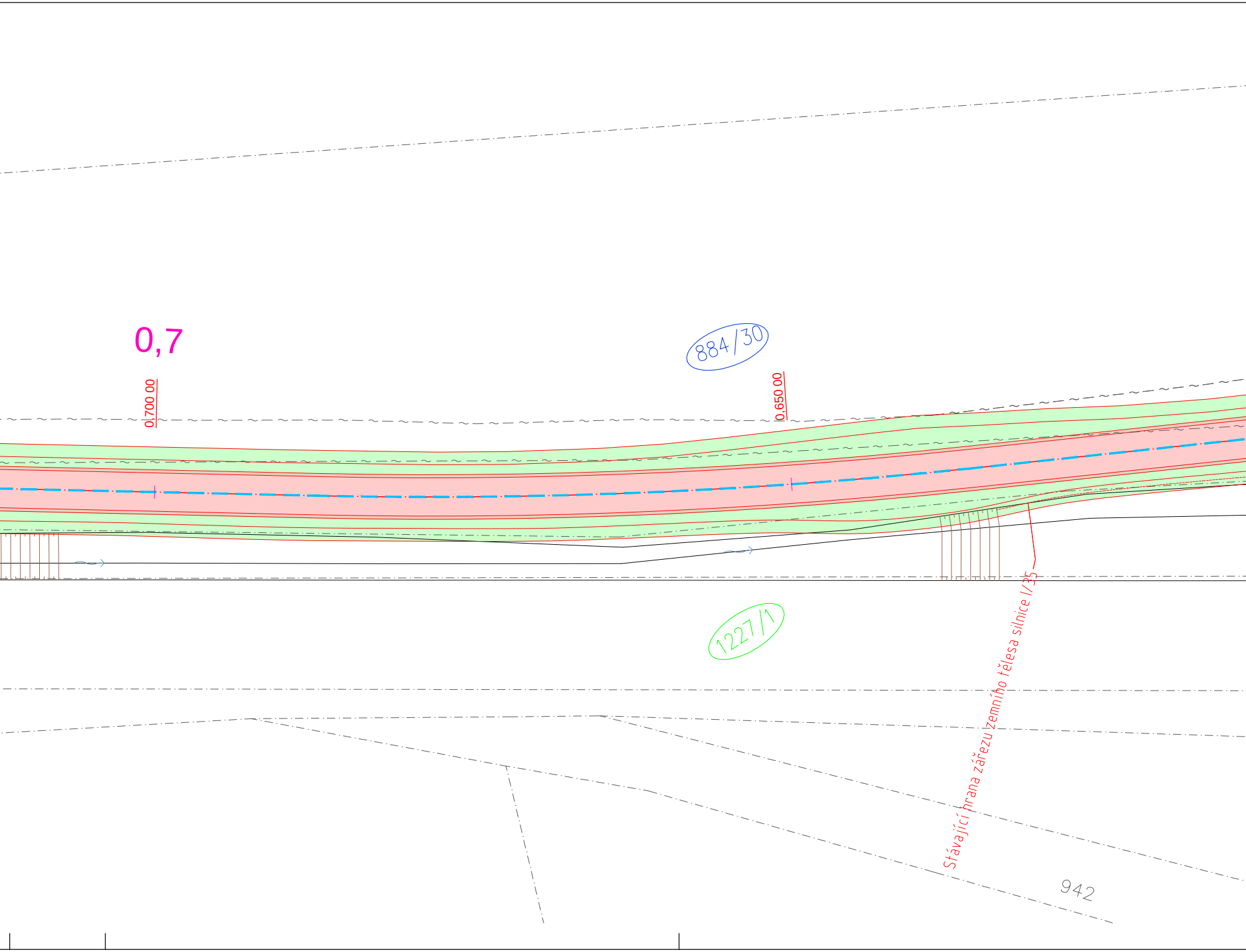
0,7
0,700 00
884/30
0,650 00
1227/1
Stávající hrana zářezu zemního tělesa silnice I/35
942

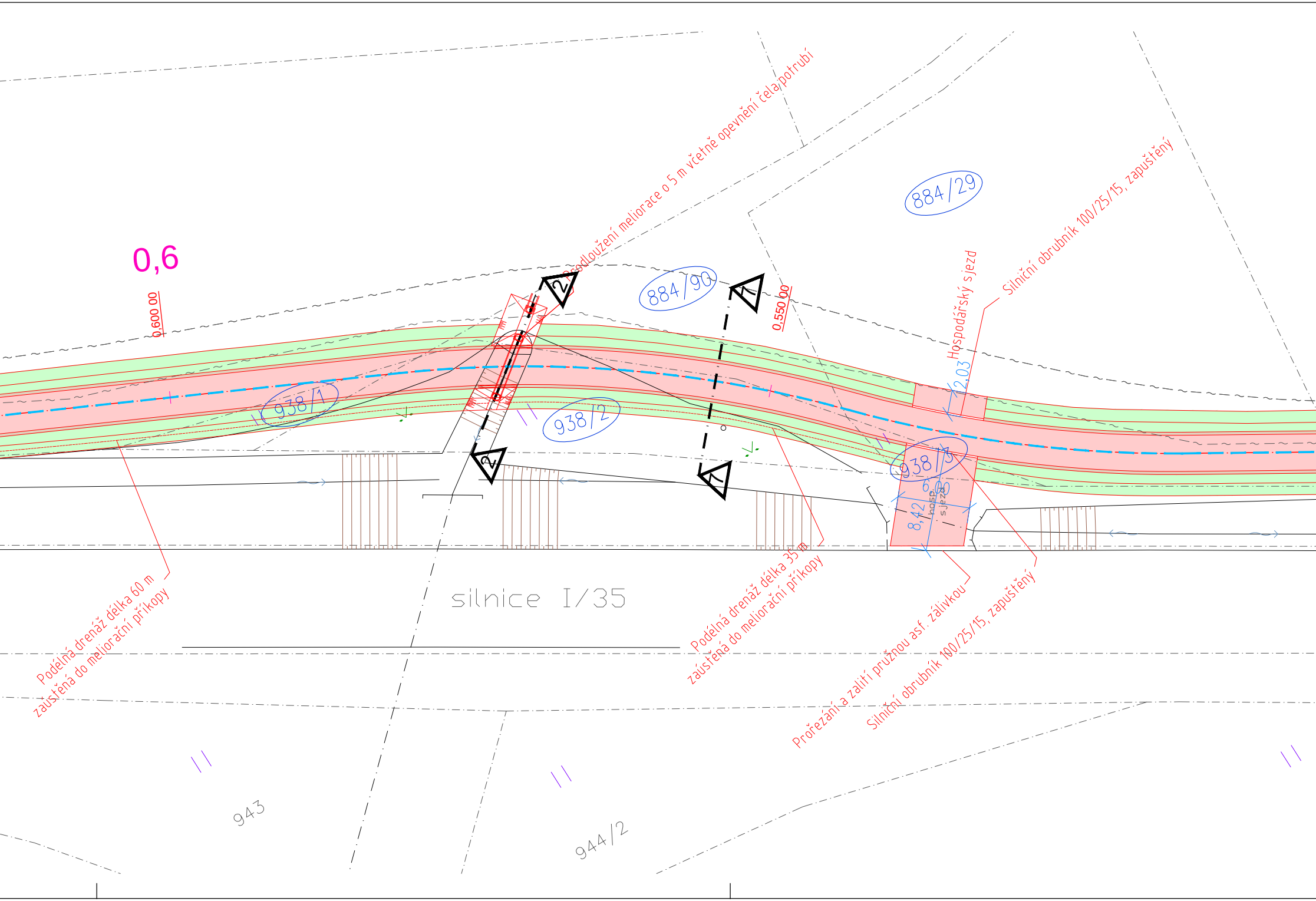
0,6
0,600 00
Prodloužení meliorace o 5 m včetně opevnění čela potrubí
884/29
884/90
0,550 00
Hospodářský sjezd
Silniční obrubník 100/25/15, zapuštěný
2,03
938/1
938/2
938/3
6,00
8,42
hosp. sjezd
2
2
1
1
silnice I/35
Podélná drenáž délka 60 m zaústěná do meliorační příkopy
Podélná drenáž délka 35 m zaústěná do meliorační příkopy
Prořezání a zalití pružnou asf. zálivkou
Silniční obrubník 100/25/15, zapuštěný
943
944/2

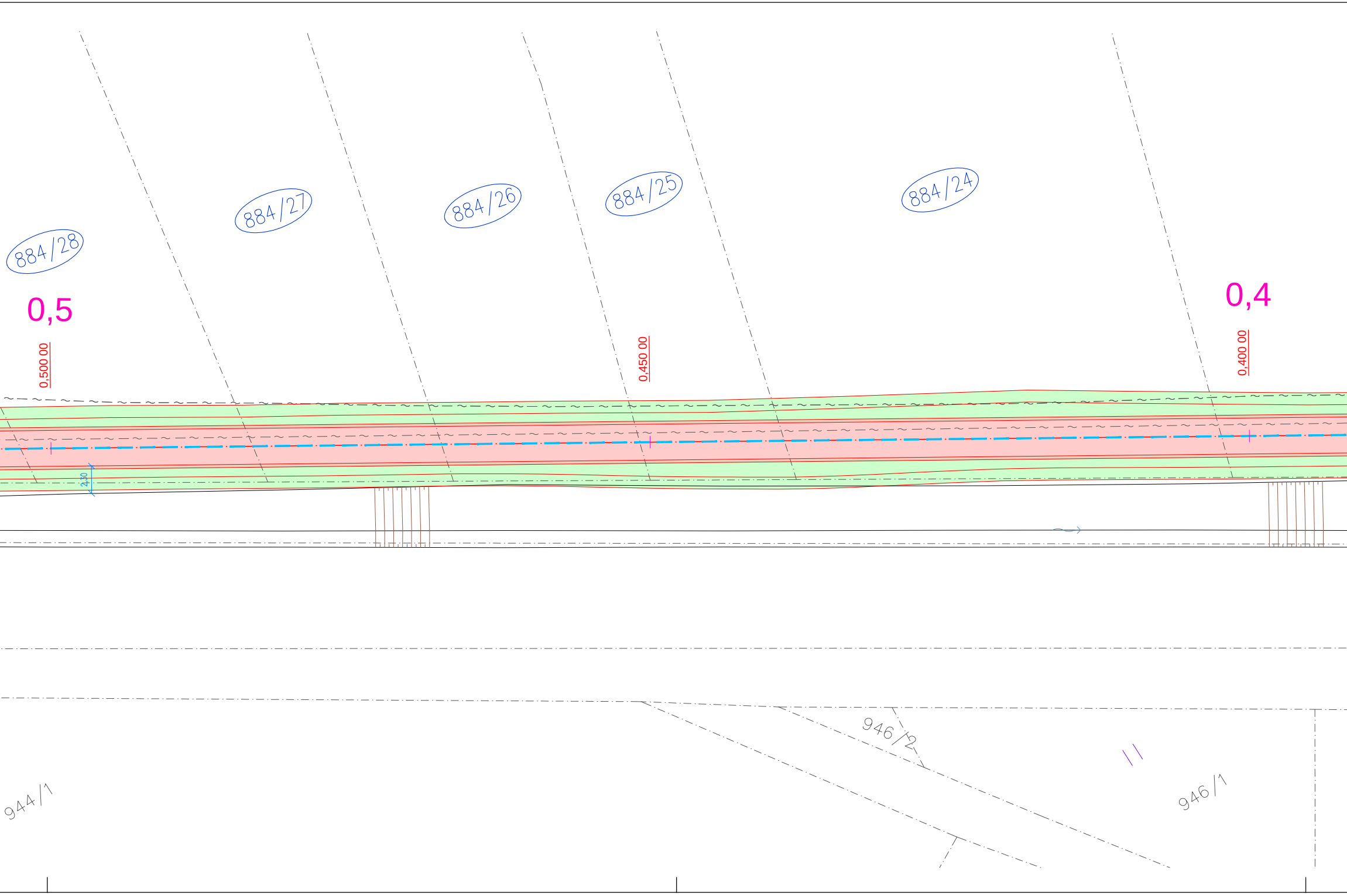
884/28
884/27
884/26
884/25
884/24
0,5
0,4
0,500 00
0,450 00
0,400 00
2,30
946/2
944/1
946/1

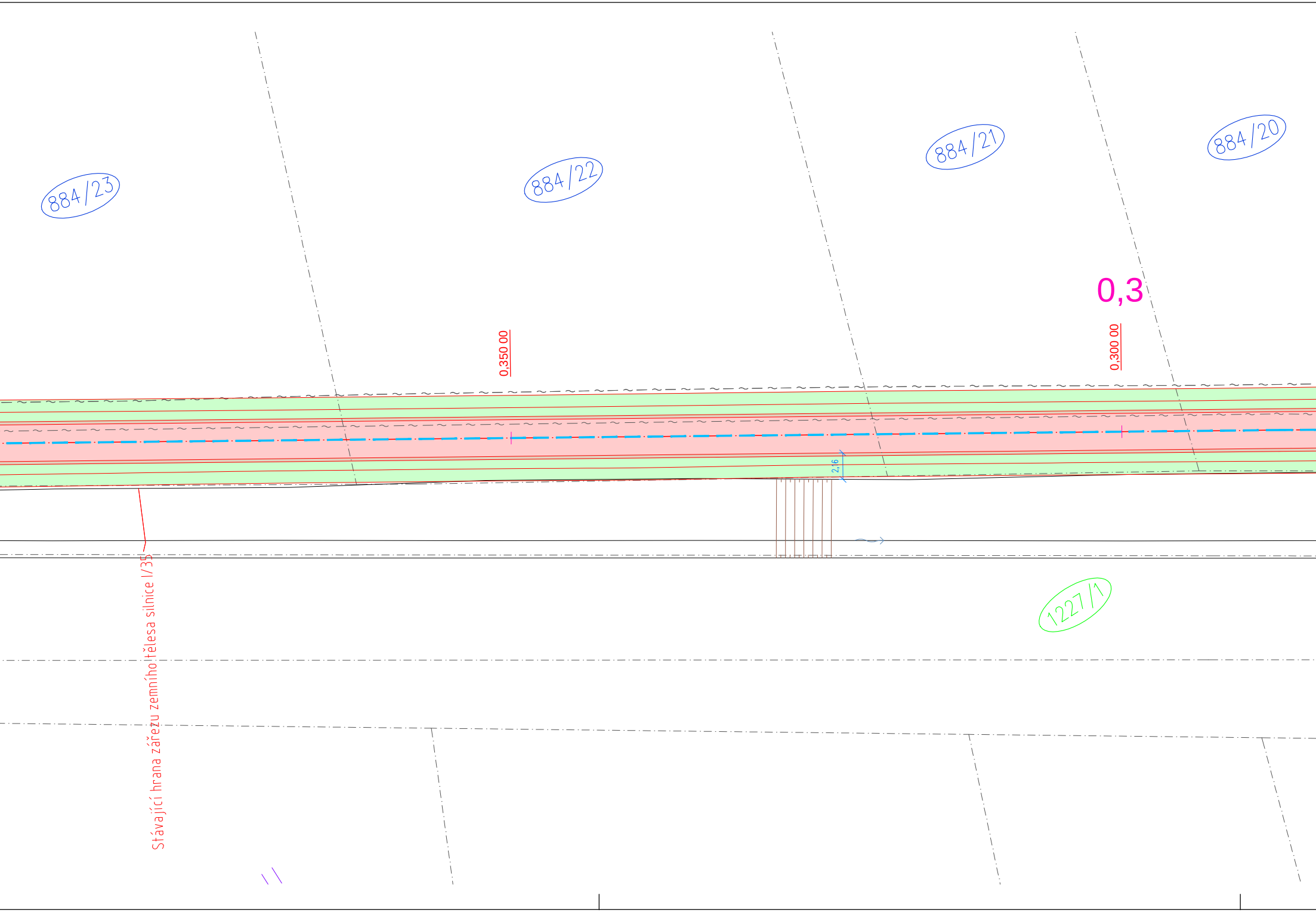
884/23
884/22
884/21
884/20
0,3
0,350 00
0,300 00
2,6
1227/1
Stávající hrana zářezu zemního tělesa silnice I/35

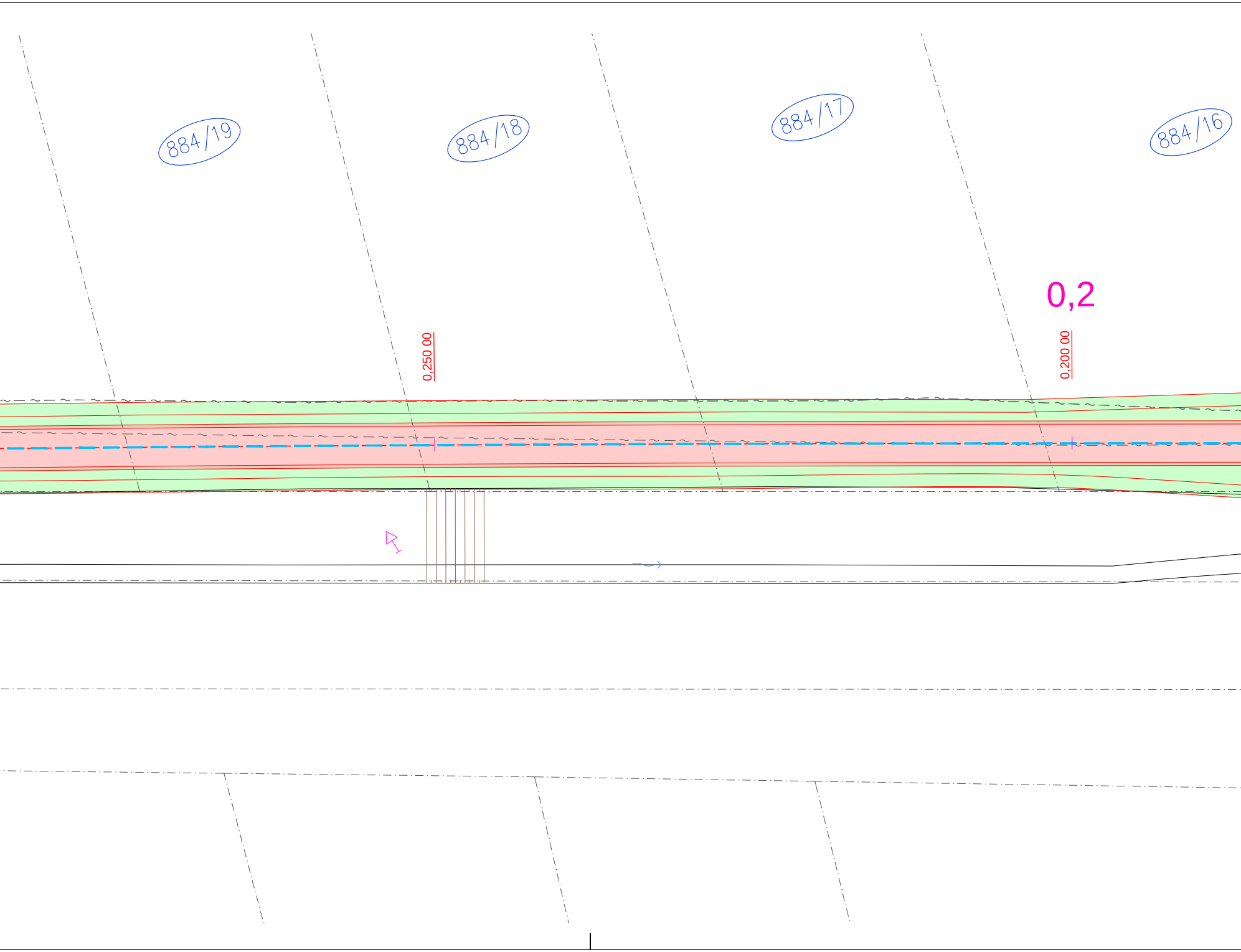
884/19
884/18
884/17
884/16
0,2
0,250 00
0,200 00

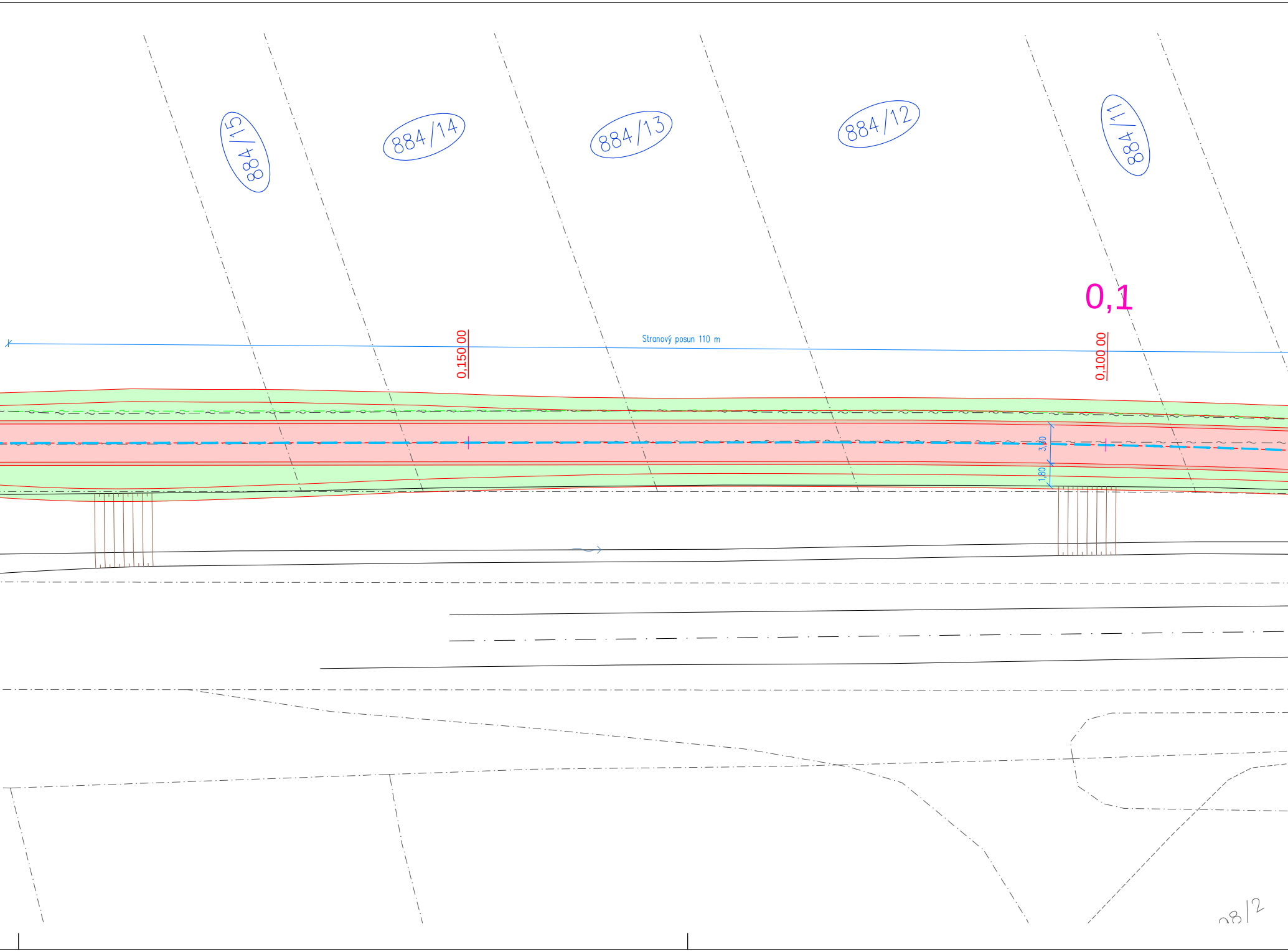
884/15
884/14
884/13
884/12
884/11
0,1
Stranový posun 110 m
0,150.00
0,100.00
3,00
1,80
08/2

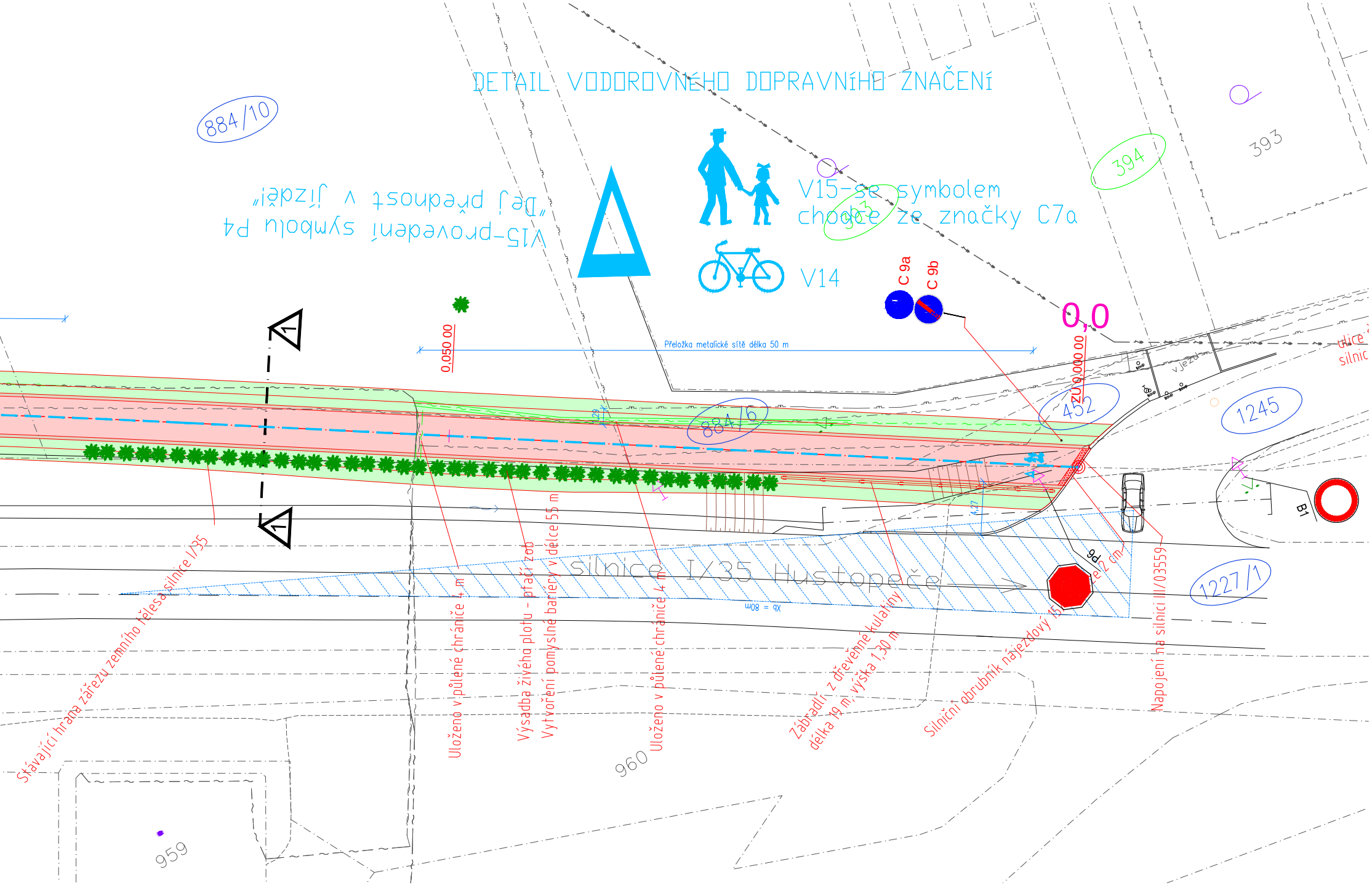
DETAIL VODOROVNÉHO DOPRAVNÍHO ZNAČENÍ
V15-provedení symbolu P4
„Dej přednost v jízdě"
V15-se symbolem
chodce ze značky C7a
V14
C 9a
C 9b
0,0
ZÚ 0,000 00
0,050 00
Přeložka metalické sítě délka 50 m
884/10
884/6
393
394
393
452
1245
1227/1
959
960
vjezd
B1
9d
4,27
xb = 80m
silnice I/35 Hustopeče
Stávající hrana zářezu zemního tělesa silnice I/35
Uloženo v půlené chráničce 4 m
Výsadba živého plotu - ptačí zob
Vytvoření pomyslné bariéry v délce 55 m
Uloženo v půlené chráničce 4 m
Zábradlí z dřevěné kulatiny
délka 19 m, výška 1,30 m
Silniční obrubník nájezdový 15
e 2 cm
Napojení na silnici III/03559
ulice
silnic

LEGENDA INŽENÝRSKÝCH SÍTÍ:

stav	návrh	
		KANALIZACE–JEDNOTNÁ
		VODOVOD
		PLYNOVOD
		DISTRIB. ROZVOD ČEZ VN–VZDUŠNÝ
		DISTRIB. ROZVOD ČEZ VN–ZEMNÍ
		DISTRIB. ROZVOD ČEZ NN–VZDUŠNÝ
		DISTRIB. ROZVOD ČEZ NN–ZEMNÍ
		DISTRIB. ROZVOD ČEZ NN–ZEMNÍ–ULOŽENO DO CHRÁNIČKY
		ROZVOD VO–ZEMNÍ
		SDĚLOVACÍ KABELY CETIN
		SDĚLOVACÍ KABELY CETIN – NOVÁ POLOHA KABELU
		SDĚLOVACÍ KABELY CETIN – KABEL ULOŽEN V CHRÁNIČCE
		HRANICE PARCEL–DLE KN
		STÁVAJÍCÍ POLOHOPIS
		NOVĚ NAVRŽENÉ KONSTRUKCE

LEGENDA OBJEKTŮ:

stav	návrh	
1		RODINNÉ DOMY
	.14	OZNAČENÍ DOTČENÝCH POZEMKŮ STAVBOU
	500/1	OZNAČENÍ SOUSEDÍCÍCH PARCEL DOTČENÝCH STAVBOU

LEGENDA PLOCH:

stav	návrh	
	🟥	CYKLOSTEZKA–ŽIVIČNÝ POVRCH
	🟫	NEZPEVNĚNÁ KRAJNICE–ZEMINA, TRÁVA
	🟩	ZATRAVNĚNÁ PLOCHA–dotčená stavebními pracemi



SOUŘADNICOVÝ SYSTÉM: JTSK
VÝŠKOVÝ SYSTÉM: Balt p.v.
POLOHA STÁVAJÍCÍCH INŽENÝRSKÝCH SÍTÍ JE INFORMATIVNÍ

VYPRACOVAL:	ZODP.PROJEKT.	KRESLIL:	Ing. Rostislav Grebík projektová a inženýrská činnost Sobáčov 99, Mladeč tel.: 602 262 270
Ing. Rostislav Grebík	Ing. Petr Sotolář	Ing. Rostislav Grebík	
KRAJ: OLOMOUCKÝ	KAT. Ú.: HUSTOPEČE, MILOT. N. BEČVOU	FORMÁT	17xA4
STAVEBNÍK: Mikroregion Hranicko		DATUM	8/2017
AKCE: STEZKA PRO CYKLISTY A CHODCE SE SPOLEČNÝM PROVOZEM HUSTOPEČE NAD BEČVOU - MILOTICE NAD BEČVOU		STUPEŇ	DSP, DPS
		ZAKÁZK. ČÍSLO	-/2017
OBSAH: SITUACE SO 101		MĚŘÍTKO: 1:250	ČÍSLO VÝKRESU C. 101. 2